






Oświadczam, że niniejszy dokument został opracowany w wyniku prac geodezyjnych i kartograficznych, których rezultaty zawiera operat techniczny pozytywnie zweryfikowany. Jednocześnie informuję, że jestem świadomy odpowiedzialności karnej za złożenie fałszywego oświadczenia
 Nr protokołu weryfikacji: GE.6640.449.2021_14858
 Data sporządzenia protokołu weryfikacji: 2021-04-08
 Organ Służby GiK: Prezydent Miasta Gliwice

Wykonawca prac geodezyjnych
 Firma Projektowo-Geodezyjna IVE Włodzimierz Węgliński
 tel. 503-714-109, 507-286-396 wyznaczenie@gmail.com
 kierownik pracy geod. Włodzimierz Węgliński nr uprawn. 18687
 Identyfikator zgłoszenia pracy geodezyjnej GE.6640.449.2021

MAPA DO CELÓW PROJEKTOWYCH

Skala: 1:500
 Położenie: Gliwice u. Pocztowa 31
 Nazwa gminy: M. Gliwice
 Identyfikator obrębu ewidencyjnego: 246601_1.0030
 Nazwa obrębu ewidencyjnego: Ligota Zabrska
 Układ współrzędnych: PL-2000, wysokości: PL-EVRF2007-NH
 Opracował Szymon Węgliński dnia: 2021-04-01
 Nie wyklucza się istnienia w terenie innych niewykazanych na mapie urządzeń podziemnych, dla których nie została wykonana geodezyjna inwentaryzacja powykonawcza.
 Dopuszcza się projektowanie:
 budynków w odległości mniejszej lub równej 4,0 m od granicy budowli w odległości mniejszej lub równej 3,0 m od granicy jedynie względem oznaczonych odcinków granic: 
 Obszar aktualizacji: 
 Linie rozgraniczające MPZP: 
 Obiekty architektury i budownictwa MPZP: 
 Nieprzekraczalne linie zabudowy MPZP: 

Propozycja lokalizacji urządzeń dla plenerowego kącika naukowego